

Презентація

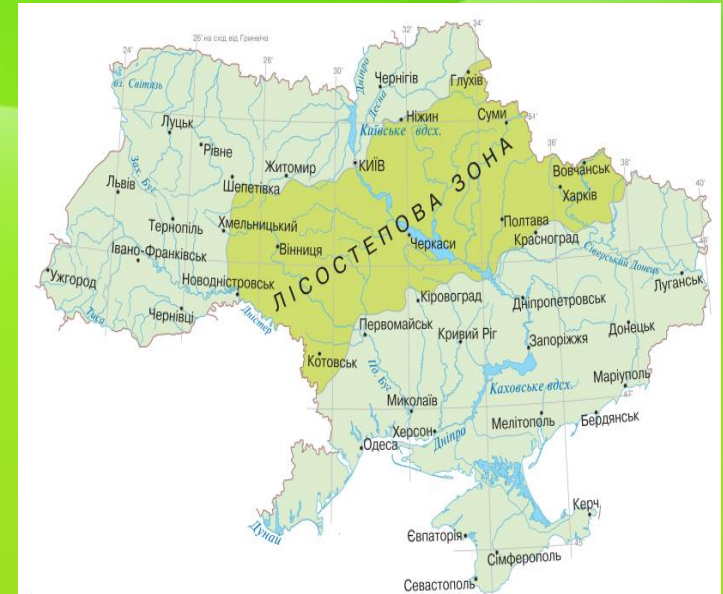
Лісостепова зона

України



Географічне положення

Лісостепова зона займає *центральну частину України*. Вона простягається широкою смугою з *південного заходу на північний схід* від зони широколистяних лісів і кордонів з Молдовою до східних кордонів нашої держави. Далі на схід продовжується на території Росії.



Північна межа лісостепу проходить по лінії, де закінчуються мішанолісові ландшафти. А південна зі степовою зоною доходить до умовної лінії, що пролягає через такі населені пункти: *Котовськ – Первомайськ – Кіровоград – Красноград – Вовчанськ*. Лісостепова зона займає близько *31 % площі України*.

Межі лісостепової зони



Клімат

Клімат Лісостепу помірно теплий, із достатнім і постійним зволоженням на заході й нестійким — на сході. Січневі температури із заходу на схід змінюються від -5 до -8 °С, липневі від $+18$ до $+22$ °С. Річна кількість опадів зменшується із заходу на схід з 500 — 750 до 450 мм.

Найбільше опадів (65 — 75 %) буває влітку. Коефіцієнт зволоження змінюється від $2,8$ (Львів), $2,0$ (Хмельницький) до $1,4$ — $1,2$ на півдні. Співвідношення тепла і вологи в лісостеповій зоні сприятливе для вирощування різноманітних сільськогосподарських культур.




Ґрунти

У ґрунтовому покриві лісостепу переважають різні види чорноземів (типові та опідзолені) та сірі лісові ґрунти, що сформувалися на лісах або лісоподібних суглинках. У зниженнях поширені лучні і лучно-чорноземні ґрунти, подекуди — торфові. Рівень родючості ґрунтів найвищий у середній та східній


частинах зони. Південна межа лісостепу майже збігається переходом типових чорноземів у чорноземи звичайні.




ЛУЧНІ



СІРІ ЛІСОВІ



ЧОРНОЗЕМИ ТИПОВІ



Рослинний світ


Рослинність представлена лісовими і степовими видами.

Лісистість території більша у західній частині, там вона досягає 15 %. Ліси збереглися в долинах річок та межиріччях. Вони ростуть на сірих лісових ґрунтах та деградованих чорноземах, що раніше були під степами, а потім позаростали деревами.

Лісоутворювальними породами зони є дуб, граб, бук, клен, липа.

У заплавах річок ростуть берест, вільха, верба. На піщаних берегах Дніпра, Південного Бугу та

Сіверського Дінця, острівцями ростуть соснові ліси. У широких балках поширені байракові ліси, в яких ростуть дуб, граб, клен, липа, ліщина, брусниця.



До лісових масивів безпосередньо прилягає *степ*. Майже всі ділянки розорані й зайняті різноманітними сільсько-господарськими культурами (пшениця, ячмінь, овес, гречка, цукрові буряки, картопля, овочеві культури та інші). Доволі великі площі в лісостепу зайняті *луками*. Суходільні луки лежать на вододілах річок і їхніх схилах. Там ростуть горицвіт, анемона, конюшина, тонконіг, стоколос, ковила, гадючник, звіробій. Це переважно багаторічні рослини, із коренів і стебел яких утворюється дернина. На заплавних луках ростуть осока, рогіз, стрілолист, калюжниця, цикута. На водоймах ростуть глечики жовті, латаття біле, папороть водяна.



Рельєф

Лісостепова зона займає територію, на якій переважають *височини*: із заходу на схід змінюють одна одну Розточчя, Подільська, Волинська, Придніпровська та Середньоруська височини. Платоподібні поверхні височин чергуються з горбогір'ями, країни височин сильно почленовані ярами і балками. *Низовини* займають невеликі території на Лівобережжі (Придніпровська низовина). Висоти поверхні коливаються від 100 м до 471 м (гора Камула). Характерною ознакою краєвиду є високі праві береги річок, сильно розчленовані ярами, і низькі ліві береги з терасами.



Тваринний світ

Тваринний світ зони представлений лісовими та степовими видами. Тут живуть дикі кабани, козулі, олені, зайці, білки, куниці, тхори, полівки, лисиці, вужі, багато птахів — дятли, сови, жайворонки, лелеки, куріпки, дрозди, журавель, зяблик, горлиця та ін.



Білка



Лісовий
кіт



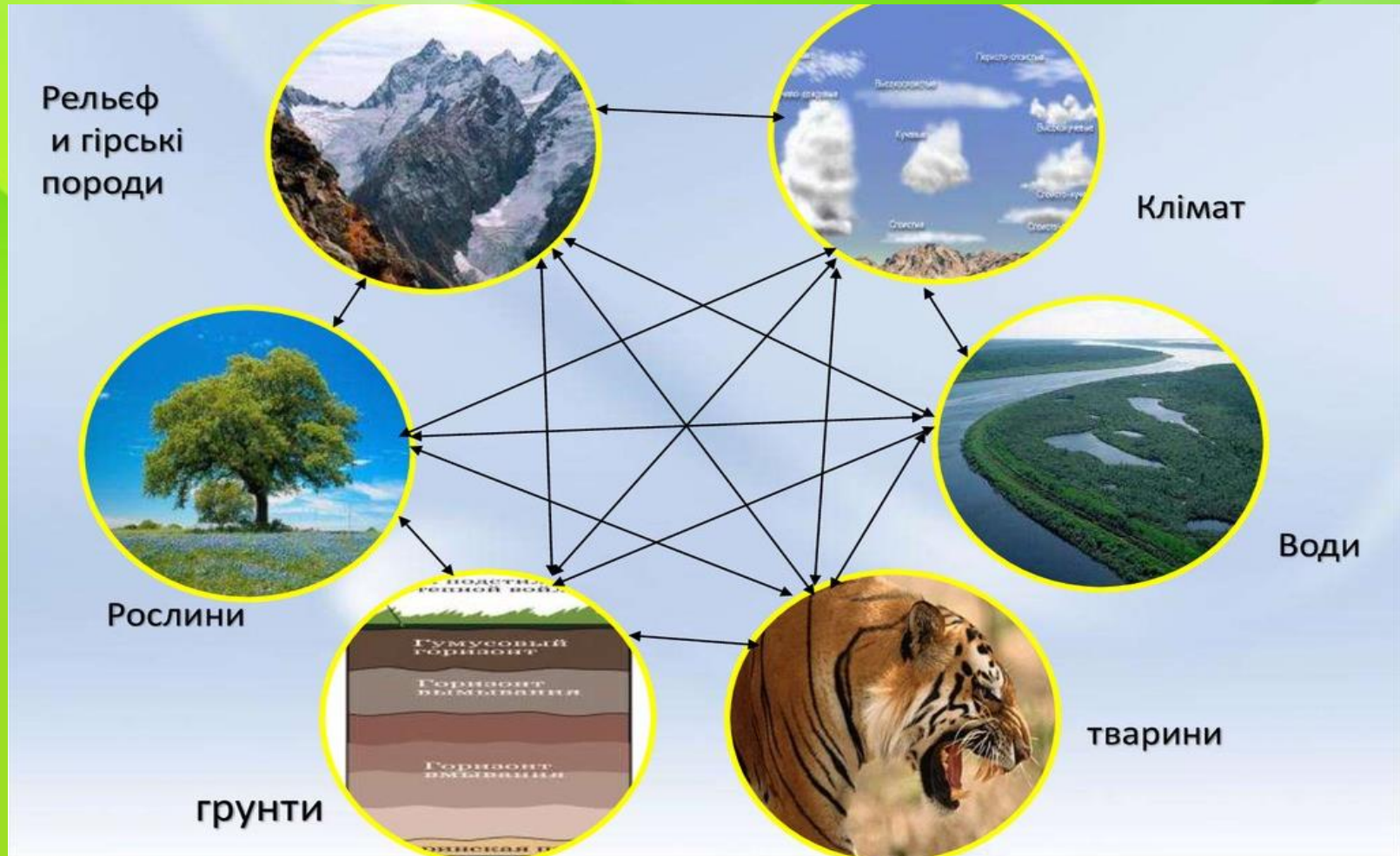
Куниця



Лось



Взаємозв'язки між компонентами природного комплексу





Дякую за увагу!

